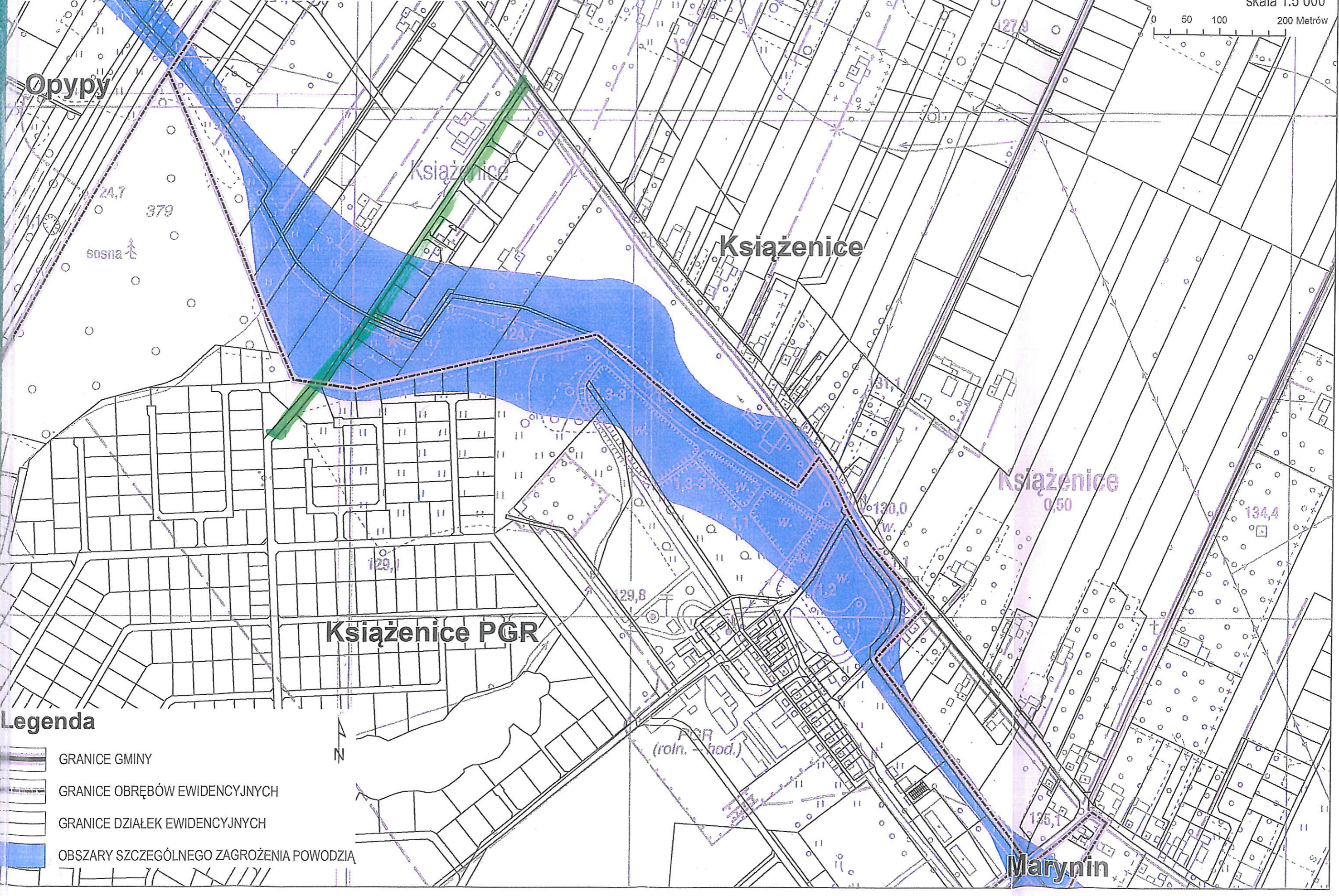






**OBSZARY SZCZEGÓLNEGO ZAGROŻENIA POWODZIĄ  
RZĘKA ROKITNICA - GMINA GRODZISK MAZOWIECKI**

**ARK. 8**  
/ 1/1 /  
skala 1:5 000  
0 50 100 200 Metrów



**Legenda**

-  GRANICE GMINY
-  GRANICE OBRĘBÓW EWIDENCYJNYCH
-  GRANICE DZIAŁEK EWIDENCYJNYCH
-  OBSZARY SZCZEGÓLNEGO ZAGROŻENIA POWODZIĄ